DETTAGLIO A - ROGGIA TINELLA

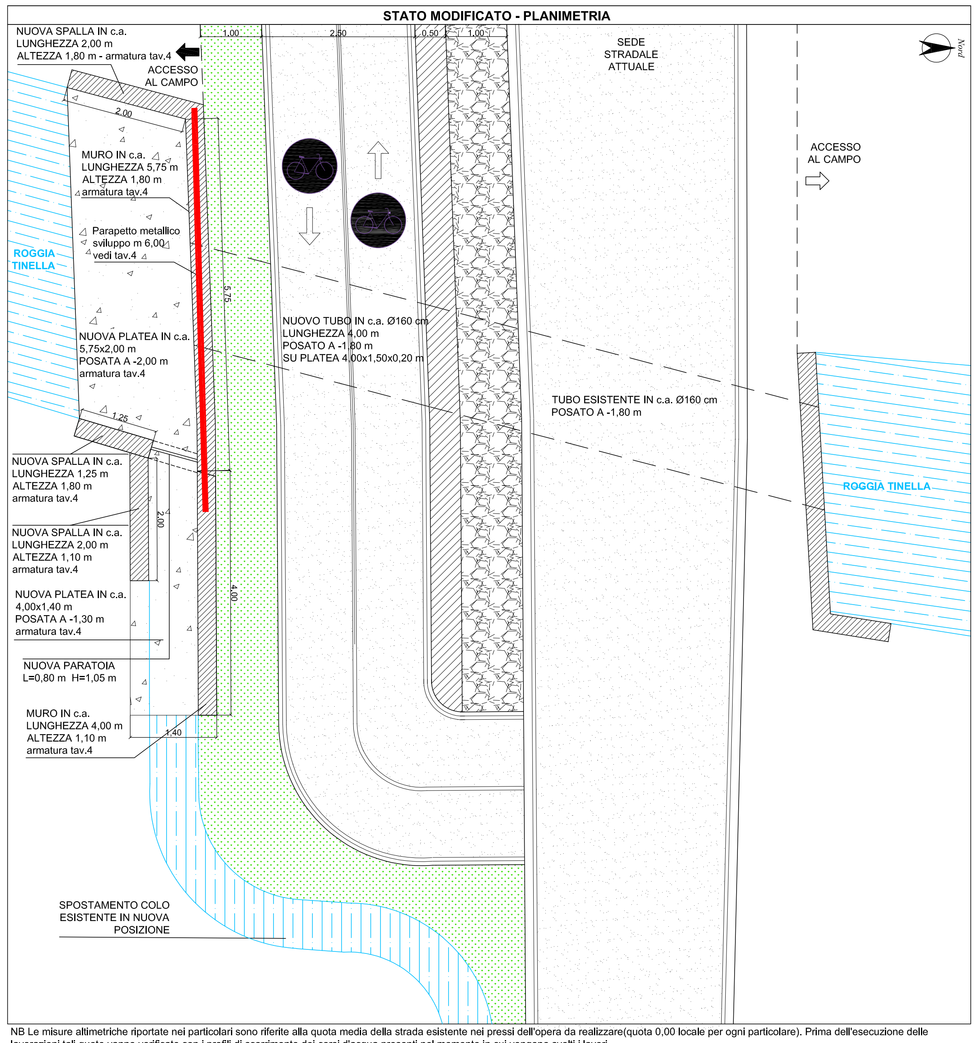

NB Le misure altimetriche riportate nei particolari sono riferite alla quota media della strada esistente nei pressi dell'opera da realizzare(quota 0,00 locale per ogni particolare). Prima dell'esecuzione delle lavorazioni tali quote vanno verificate con i profili di scorrimento dei corsi d'acqua presenti nel momento in cui vengono svolti i lavori.

DETTAGLIO B

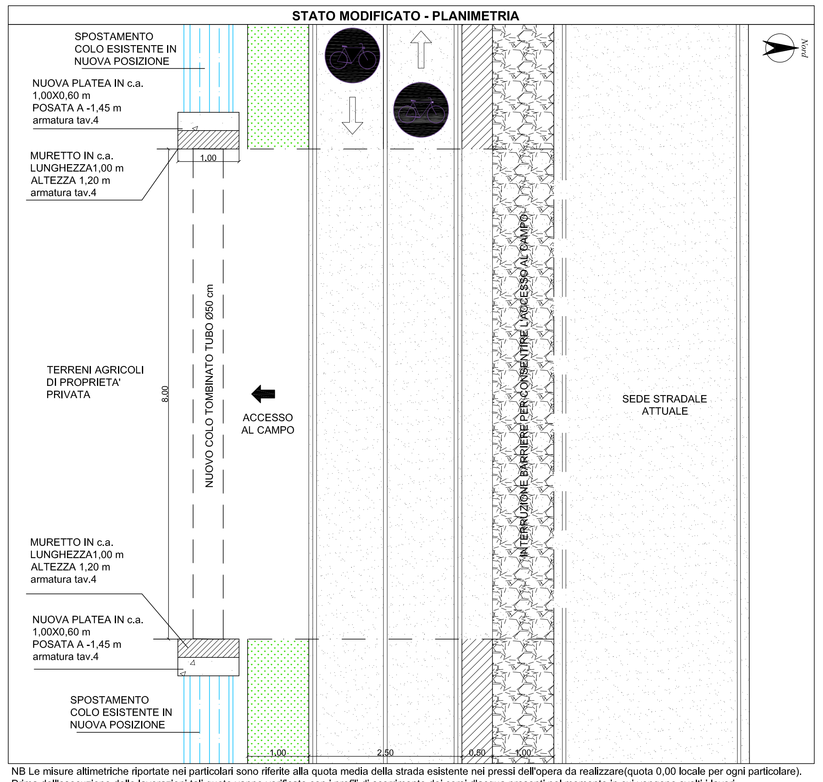

NB Le misure altimetriche riportate nei particolari sono riferite alla quota media della strada esistente nei pressi dell'opera da realizzare(quota 0,00 locale per ogni particolare). Prima dell'esecuzione delle lavorazioni tali quote vanno verificate con i profili di scorrimento dei corsi d'acqua presenti nel momento in cui vengono svolti i lavori.

DETTAGLIO D - ROGGIA TINELLETTA

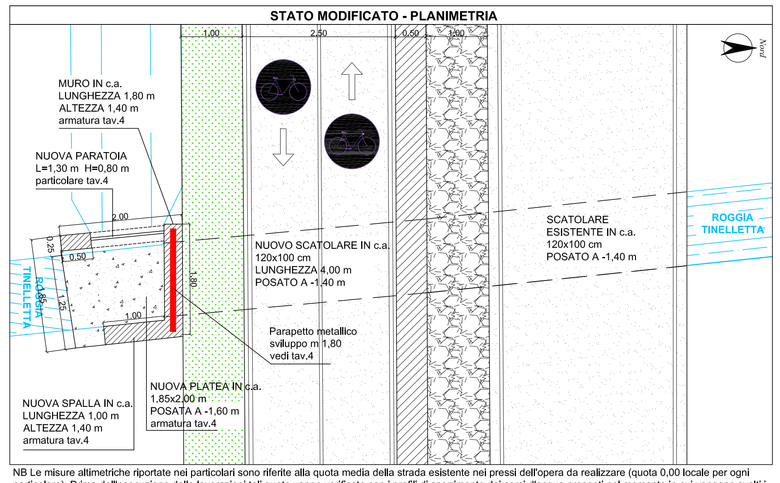

NB Le misure altimetriche riportate nei particolari sono riferite alla quota media della strada esistente nei pressi dell'opera da realizzare (quota 0,00 locale per ogni particolare). Prima dell'esecuzione delle lavorazioni tali quote vanno verificate con i profili di scorrimento dei corsi d'acqua presenti nel momento in cui vengono svolti i lavori.

DETTAGLIO E

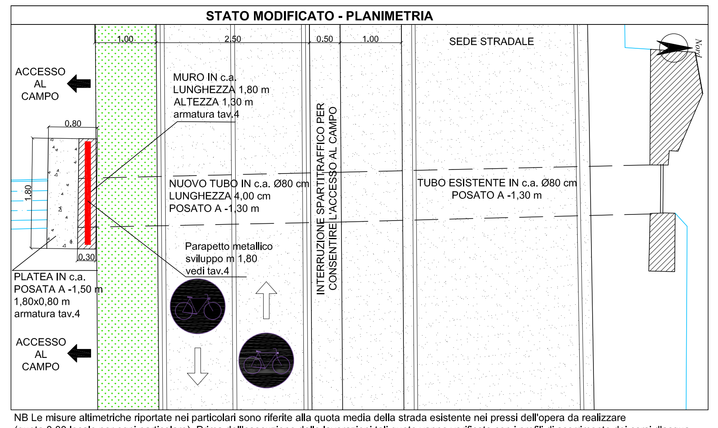

NB Le misure altimetriche riportate nei particolari sono riferite alla quota media della strada esistente nei pressi dell'opera da realizzare (quota 0,00 locale per ogni particolare). Prima dell'esecuzione delle lavorazioni tali quote vanno verificate con i profili di scorrimento dei corsi d'acqua presenti nel momento in cui vengono svolti i lavori.

DETTAGLIO F

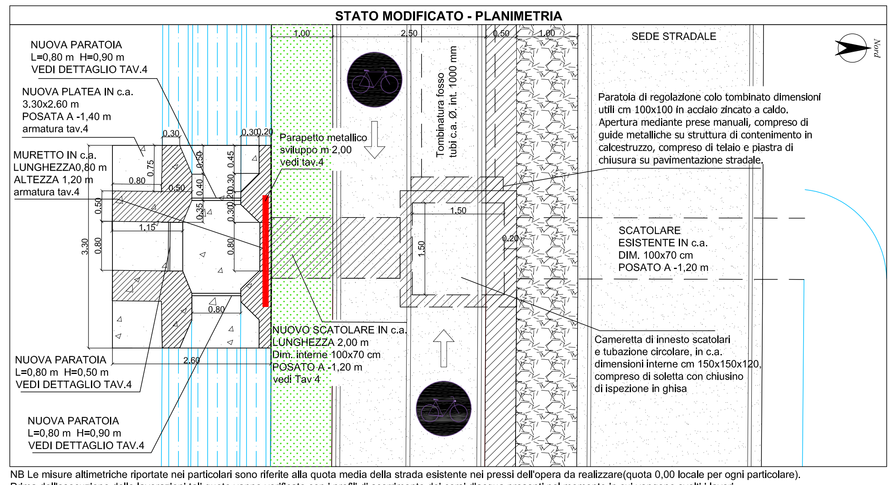

NB Le misure altimetriche riportate nei particolari sono riferite alla quota media della strada esistente nei pressi dell'opera da realizzare(quota 0,00 locale per ogni particolare). Prima dell'esecuzione delle lavorazioni tali quote vanno verificate con i profili di scorrimento dei corsi d'acqua presenti nel momento in cui vengono svolti i lavori.

NB Le misure altimetriche riportate nei particolari sono riferite alla quota media della strada esistente nei pressi dell'opera da realizzare(quota 0,00 locale per ogni particolare). Prima dell'esecuzione delle lavorazioni tali quote vanno verificate con i profili di scorrimento dei corsi d'acqua presenti nel momento in cui vengono svolti i lavori.

DETTAGLIO G

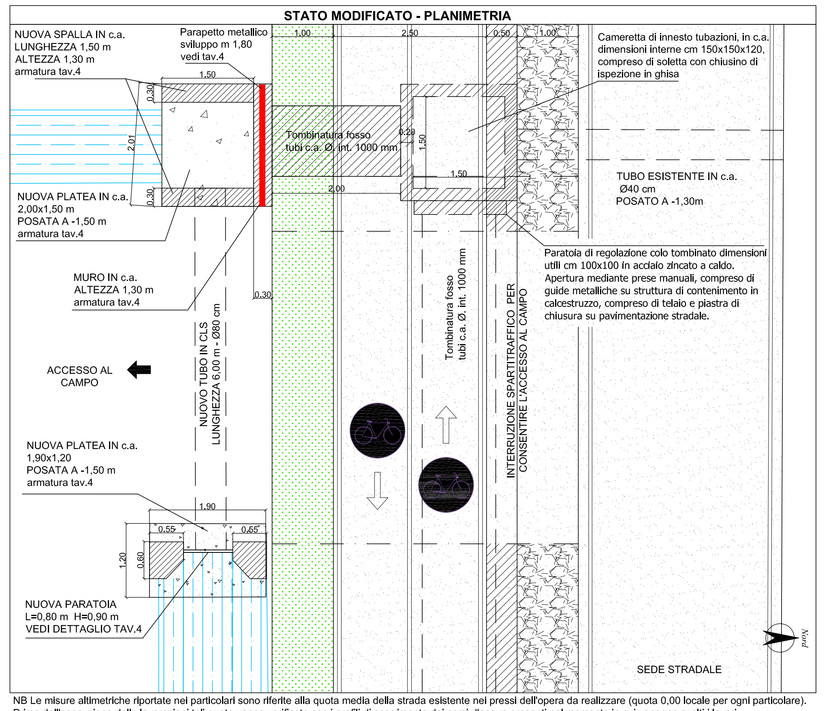

NB Le misure altimetriche riportate nei particolari sono riferite alla quota media della strada esistente nei pressi dell'opera da realizzare (quota 0,00 locale per ogni particolare). Prima dell'esecuzione delle lavorazioni tali quote vanno verificate con i profili di scorrimento dei corsi d'acqua presenti nel momento in cui vengono svolti i lavori.

DETTAGLIO H - ROGGIA DARDANONA

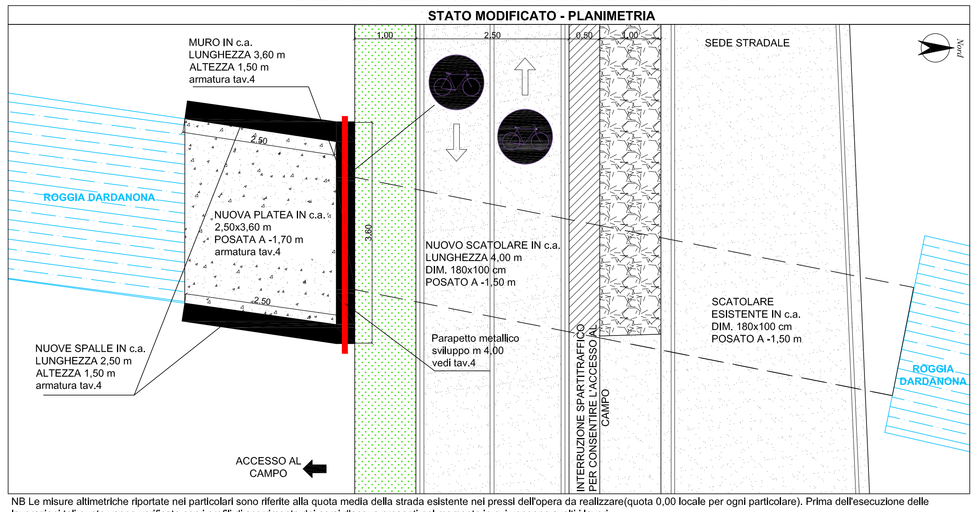

NB Le misure altimetriche riportate nei particolari sono riferite alla quota media della strada esistente nei pressi dell'opera da realizzare(quota 0,00 locale per ogni particolare). Prima dell'esecuzione delle lavorazioni tali quote vanno verificate con i profili di scorrimento dei corsi d'acqua presenti nel momento in cui vengono svolti i lavori.

DETTAGLIO L

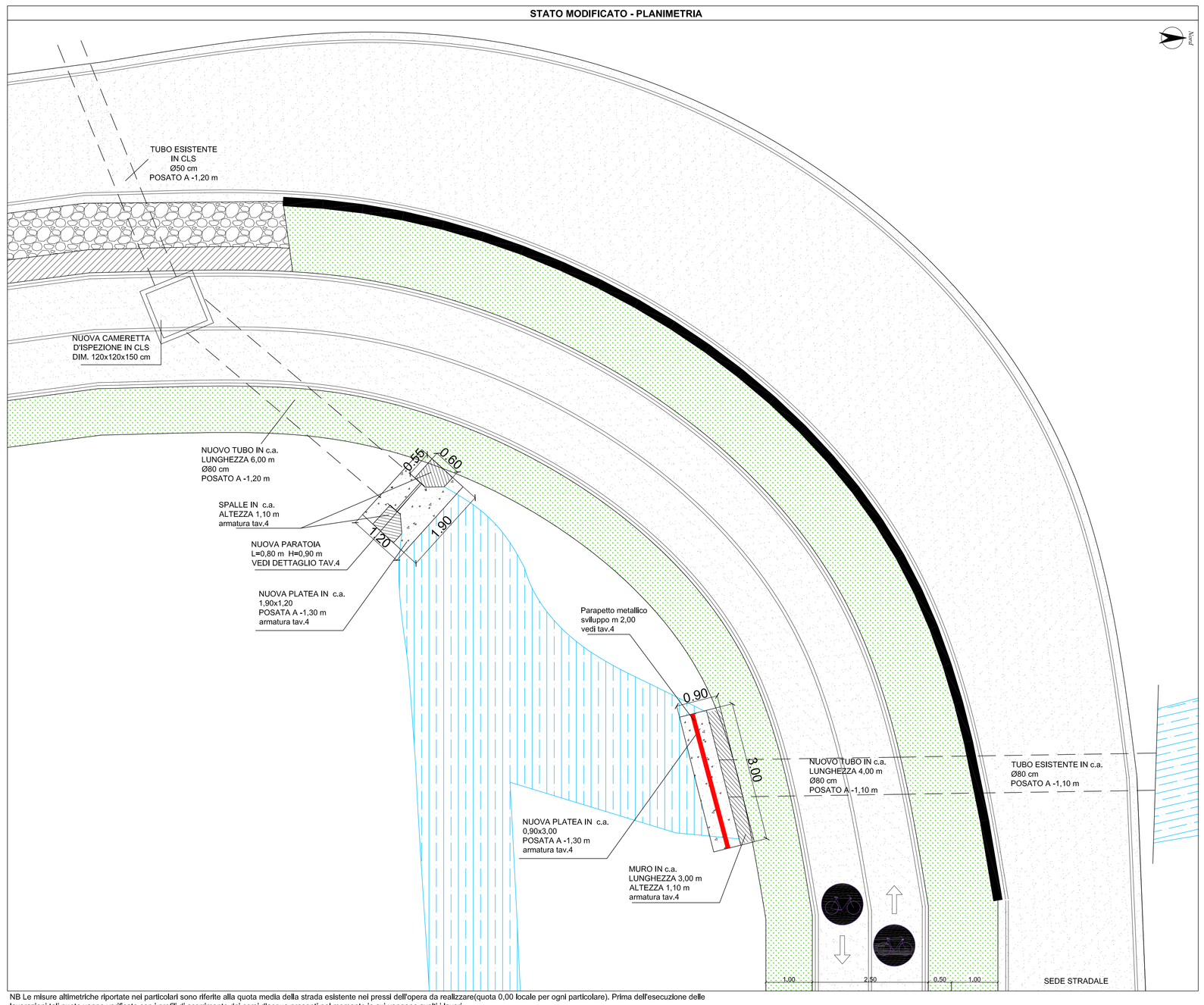

NB Le misure altimetriche riportate nei particolari sono riferite alla quota media della strada esistente nei pressi dell'opera da realizzare(quota 0,00 locale per ogni particolare). Prima dell'esecuzione delle lavorazioni tali quote vanno verificate con i profili di scorrimento dei corsi d'acqua presenti nel momento in cui vengono svolti i lavori.

DETTAGLIO I

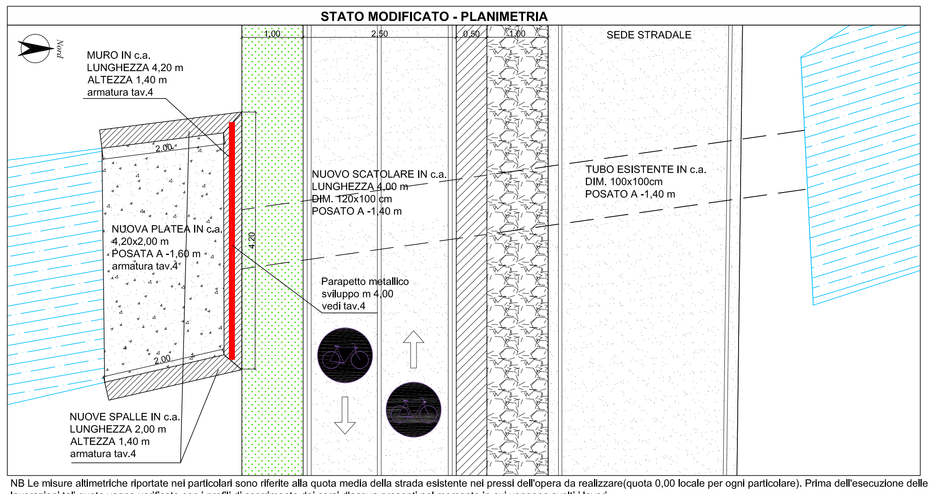

NB Le misure altimetriche riportate nei particolari sono riferite alla quota media della strada esistente nei pressi dell'opera da realizzare(quota 0,00 locale per ogni particolare). Prima dell'esecuzione delle lavorazioni tali quote vanno verificate con i profili di scorrimento dei corsi d'acqua presenti nel momento in cui vengono svolti i lavori.

studio71

- STUDIO TECNICO ASSOCIATO -
ing. FABRIZIO GAMBERONI - ing. FABIO BETTINELLI
P.zza Garibaldi n.9 CREMA Tel. 0373 458020 e-mail: crema@studio71.eu

COMUNE DI DOVERA

PROGETTO DEFINITIVO - ESECUTIVO
LAVORI DI MESSA IN SICUREZZA ARGINI SPONDALI CON RETTIFICA E RIPRISTINO CARREGGIATA STRADALE E REALIZZAZIONE DI PERCORSO CICLABILE RONCADELLO-BOFFALORA D'ADDA

TITOLO DELLA TAVOLA

DETTAGLI COSTRUTTIVI

I PROGETTISTI	TAVOLA N°	DATA
	3a	Luglio 2022
		SCALA 1:50

IL RESPONSABILE DEL PROCEDIMENTO

LA GIUNTA COMUNALE